

Workshop 1 Verwaltungsclient Sperrinfosys

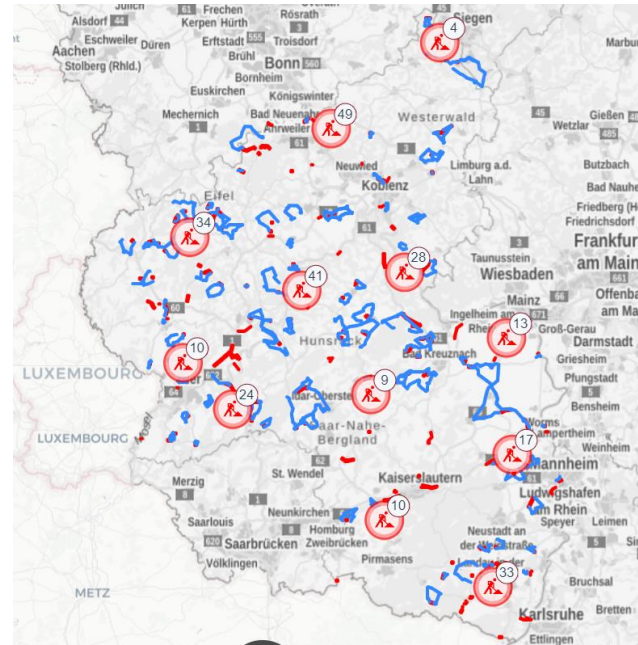
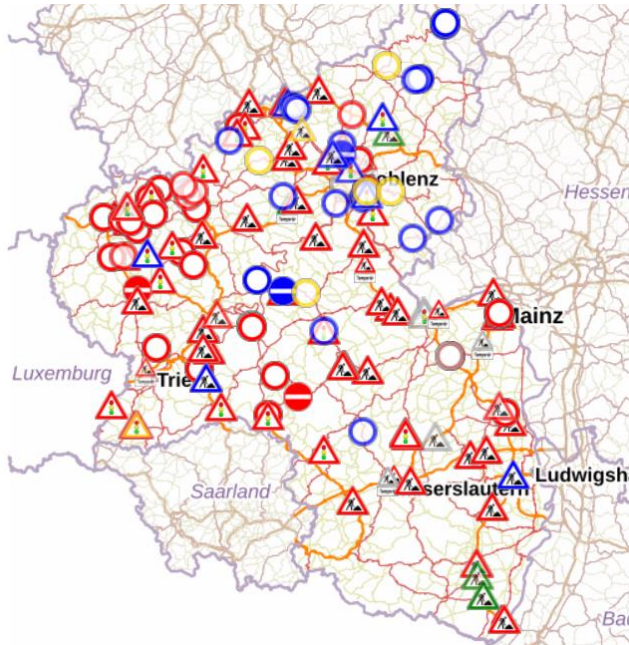
Frank Reiland, Landesbetrieb Mobilität Gerolstein



BaustellenInfo digital Rheinland-Pfalz

SperrInfoSys

www.verkehr.rlp.de





Anzahl der seit Einführung des Programms SperrInfoSys angeordneten Anordnungen und Baustelleninformationsblätter beim LBM Gerolstein:

rd. 870 Vorgänge erfasst – davon rd. 70 laufende Anordnungen

Landesweit bei allen regionalen Dienststellen des LBM: (incl. Autobahn)

rd. **10.500** Vorgänge erfasst - davon rd. 450 laufende Anordnungen





**Einen FAQ Bereich zu BaustellenInfo digital
Rheinland-Pfalz finden Sie auf folgender Webseite**

www.baustelleninfo.rlp.de

- **dort sind bereits einige Fragen beantwortet**
- **Fragen, die wir heute nicht beantworten können, werden dort ebenfalls in Kürze eingestellt und beantwortet**

Workshop 1 Best Practice

Frank Reiland,
LBM Gerolstein



Was kann das Programm SperrInfoSys ?

Beispiele aus der Praxis



Was können wir mit diesem Programm erfassen?

- Verkehrsrechtliche Anordnungen
- Baustelleninformationsblätter (BIB)
 - BIB zur Erfassung und Mitteilung von Verkehrsraumeinschränkungen an einen Verteilerkreis **und Darstellung im Mobilitätsatlas ohne** Erteilung einer verkehrsrechtlichen Anordnung





schnelle Erfassung eines BIB bei z.B.:

- **Straßensperrungen und Umleitungsstrecken bei Hochwasser, Windbruch (Unwetter) Rohrbrüchen**
- **nicht planbaren Ereignisse**
- **Unfälle**
- ***beim Unwetter im Juli 2021 haben wir beim LBM Gerolstein rd. 80 Straßensperrungen in kürzester Zeit erfasst und im Mobilitätsatlas wiedergegeben und immer aktualisiert***





Filtermöglichkeiten

Institution: 1 (35)

Kreis: Auswahloption

Aktenzeichen:

Sichtbarkeit der Symbole entspr. der Straßenklassen anpassen

Detailbeschilderung anzeigen

Straßenklasse

- Autobahn (A)
- Bundesstraße (B)
- Landesstraße (L)
- Kreisstraße (K)
- Gemeindestraße (G)

Status

- Geplante Anordnungen / Baustelleninformationen
- Vorbereitete Anordnungen / Baustelleninformationen
- Freigegebene Anordnungen / Baustelleninformationen
- Angeordnete Anordnungen / Baustelleninformationen
- Abgemeldete Anordnungen / Baustelleninformationen
- Archivierte Anordnungen / Baustelleninformationen

OK Schließen Übernehmen Zurücksetzen

Art der Sperrung

- Verkehrsbeschränkung (B)
- Halbseitige Sperrung (C)
- Vollsperrung (D)
- Sperrung einer Fahrtrichtung (F)
- Sperrung für LKW (N)
- Zeitweiliges Halte- oder Parkverbot (O)

BAB - Art der Sperrung

- Verkehrsbeschränkung (B)
- Sperrung einer Richtungsfahrbahn (C)
- Vollsperrung (H)
- Sperrung eines Autobahnkreuzes (I)
- Sperrung einer Anschlussstelle (J)
- Arbeitsstellen kürzerer Dauer (K)
- Sonstiges (M)



Kartenansicht der „gefilterten“ Sperrungen



Karte Anordnungen Archiv

Reporte

		Aktenzeichen	Verlängerung	Von	Bis
▶	i	721IV55-22/06/005K069 LdNoISM		05.07.2022 08:00	05.07.2022 17:00
▶	i	721IV55-22/06/006L070 NohSM		05.07.2022 07:00	07.07.2022 18:00
▶	S	721II/3622/06/014L005		08.07.2022 15:00	10.07.2022 16:00
▶	i	721IV55-22/06/017L068 NiedeK59		11.07.2022 06:00	14.07.2022 16:00
▶	S	721IV56-21/04/005-K020 Ortilr4	3. Verlängerung	04.10.2021 07:30	15.07.2022 18:00
▶	S	721IV55-22/07/001B410 Bas Vol1		14.07.2022 06:00	21.07.2022 20:00
▶	i	721IV55-22/06/007K170 Baselt		28.06.2022 07:00	29.07.2022 18:00
▶	S	721IV55-22/06/012L010 Lacheid		01.07.2022 07:00	30.07.2022 18:00
▶	S	721IV55- 22/04/002L010L030WaI4		20.04.2022 07:00	28.08.2022 18:00
▶	S	721IV55-22/05/009B421 JuBiHi 2		07.06.2022 07:00	31.08.2022 18:00
▶	S	721IV56-20/07/011-L024ODMUi7		09.06.2022 18:00	15.09.2022 18:00
▶	S	721IV55-22/06/004K000K13		20.06.2022 08:00	20.08.2022 16:00

1 20 Einträge pro Seite Einträge 1 - 20 von 20

Listenansicht der „gefilterten“ Sperrungen



Ausgabe der gefilterten Sperrungen bzw. Baustellen als PDF oder Exel-Liste

Institution	Einschränkung	Straße	Ort	Umleitung über / Bemerkung	Aktenzeichen	Von	Bis	Verlängert bis [Abgemeldet zum]	Status
LBMGER	Vollsperrung	B 410	bei Baselt, ab der Einmündung B 410 / K 170 (Abzweigung nach Schwirzheim / Gondelsheim) und der Einmündung B 410 / L 30 (Abzweigung nach Fleringen)	Umleitung: ab Bödesheim über die L 10 - Wallersheim - L 30 und Fleringen bis zur Einmündung B 410 / L 30 bei Fleringen, und umgekehrt. Bemerkung: Vollsperrung der B 410 bei Baselt, ab der Einmündung B 410 / K 170 (Abzweigung nach Schwirzheim / Gondelsheim) und der Einmündung B 410 / L 30 (Abzweigung nach Fleringen) in der Zeit vom 14.07.2022 bis voraussichtlich zum 21.07.2022 wegen Straßenbauarbeiten (aufbringen der bituminösen Deckschicht). Eine Umleitungsstrecke für den Verkehr wird ab Bödesheim über die L 10 - Wallersheim - L 30 und Fleringen bis zur Einmündung B 410 / L 30 bei Fleringen, und umgekehrt, eingerichtet.	721IV/55-22/07/001B410 Bas Volt	14.07.22 06:00	21.07.22 20:00		angeordnet
LBMGER	Vollsperrung	K 170	Einmündungsbereich B 410 / K 170 in Baselt. Eine Ausfahrt bzw. Einfahrt aus Richtung K 170 / Fleringen in bzw. aus Richtung B 410 / Baselt ist im angegebenen Zeitraum nicht möglich.	Umleitung: ab der Einmündung L 30 / K 170 in Fleringen über die L 30 bis zur Einmündung B 410 / L 30 bei Fleringen. Bemerkung: Vollsperrung des Einmündungsbereiches B 410 / K 170 in Baselt in der Zeit vom 28.06.2022 bis voraussichtlich zum 29.07.2022 wegen Straßenbauarbeiten. Eine Umleitungsstrecke für den Verkehr wird ab der Einmündung L 30 / K 170 in Fleringen über die L 30 bis zur Einmündung B 410 / L 30 bei Fleringen, und umgekehrt, ausgeschildert.	721IV/55-22/06/007K170 Baselt	28.06.22 07:00	29.07.22 18:00		angeordnet
LBMGER	Vollsperrung	L 10	Ortslage Lascheid	Umleitung: ab der Einmündung L 12 / L 10 bei Waxweiler über die L 12 - Lambertsberg und die K 130 bis zur Einmündung L 10 / K 130 in Gesetz, und umgekehrt. Bemerkung: Vollsperrung der L 10 in der Ortslage Lascheid in der Zeit vom 01.07.2022 bis voraussichtlich zum 30.07.2022 wegen Straßenbauarbeiten. Eine Umleitungsstrecke für den Verkehr wird ab der Einmündung L 12 / L 10 bei Waxweiler über die L 12 - Lambertsberg und die K 130 bis zur Einmündung L 10 / K 130 in Gesetz, und umgekehrt, ausgeschildert.	721IV/55-22/06/012L010 Lascheid	01.07.22 07:00	30.07.22 18:00		angeordnet





Notizen in den jeweiligen Vorgängen erfassen



Karte Anordnungen Archiv

Geplant [1] Vorbereitet [0] Freigegeben [0] **Angeordnet [59]** Auslaufend [4] Abgelaufen [0]

Reporte

Aktionen	Aktenzeichen	Verlängerung	Von	Bis
	721IV55-22/06/004L032Bit3		20.06.2022 08:00	30.09.2022 18:00

Datum / Uhrzeit	Dokument	Aktion
13.06.2022 14:57:48	Bpl L 32 Stadt Bitburg_6.BA.pdf	✗
13.06.2022 14:58:33	Merkblatt Blinde aktuell.pdf	✗
13.06.2022 15:08:27	Übersicht BA 6.pdf	✗
13.06.2022 15:14:45	Anordnung	
23.06.2022 15:47:02	1_Ergänzung	
		+



Notizen für 721IV55-22/06/004L032Bit3



Folgende Bemerkungen / Notizen wurden bereits zum oben genannten Vorgang erfasst:

Zeitpunkt	Name, Vorname	Institution	Grund	Text
23.06.2022 15:47:53	Reiland, Frank	LBMGER	Freitext	In Rücksprache mit SM und Stadt Bitburg kann die Fußgängerumleitung wieder aufgehoben werden.

1 20 Einträge pro Seite Einträge 1 - 1 von 1

Hier können Sie eine weitere Notiz als Freitext eingeben und abspeichern!

Notiz
speichern

Schließen

**Diese Notizen
können nicht mehr
verändert oder
gelöscht werden!**

**z.B. Gesprächs-
oder Telefonnotizen**



Anordnung aktualisieren

Im Baustelleninformationssystem (BIS) anzeigen

Automatische Archivierung bei Ablauf

Bemerkung (BIS):

Eine Ausfahrt aus Stadtstraße "Am Pintenbergr" in Richtung Kölner Straße, und umgekehrt, ist in diesem Zeitraum nicht möglich.

OK Abbrechen

die Bemerkungen (Freitext) zur Wiedergabe der Informationen im BIS können **jederzeit** aktualisiert und ergänzt werden!

z.B.:

- Änderung der Zeitraumes der Verkehrsraumeinschränkung
- Verlegung von Bushaltestellen
- Erreichbarkeit von Gewerbebetrieben



Baustelleninformation ✕

09. Mai 2022 | 17:40

Von: **20. April 2022 | 07:00**

Bis: **28. August 2022 | 18:00**

Ansprechpartner: **l**bm**(at)l**bm**-gerolstein.rlp.de**

Art der Arbeiten: **Vollsperrung**

Strasse: **L10**

Beschreibung: **Vollsperrung der L 10 (Hauptstraße) in der Ortslage Wallersheim ab der Einmündung Hauptstraße / Gartenstraße und der Einmündung Hauptstraße / An der Feuerwache in der Zeit vom 20.04.2022 bis voraussichtlich zum 28.08.2022 wegen Kanal- und Straßenarbeiten. Eine Umleitungsstrecke für den Verkehr wird ab der Kreuzung Hersdorfer Straße / Kopper Straße / Auf der Loch / Hauptstraße in Wallersheim über die L 30 - Kopp - K 31 - K 77 - K 172 in Richtung Büdeheim - B 410 (Ortsumgehung Büdesheim) und die L 10 bis nach Wallersheim, und umgekehrt, eingerichtet. Die Zufahrt zu den Sandgruben ist jederzeit aus Richtung L 10 / Hersdorfer Straße möglich. Die Bushaltestelle in der Hauptstraße kann in dieser Zeit nicht angefahren werden und wird an die Grundschule verlegt. Kunden der Sandgruben in Wallersheim, die aus Richtung A 60 kommen, wird empfohlen, an der Anschlussstelle Rommersheim abzufahren und über die L 5 - Rommersheim - Giesdorf - Schönecken - L 16 - Hersdorf und die L 10 bis nach Wallersh...**

**dieser Text kann jederzeit
aktualisiert und ergänzt werden**





Mi 06.07.2022 05:00

mail@baustelleninfo-client.rlp.de

SPERRINFOSYS - Information über auslaufende Verkehrsraumeinschränkungen

An [Redacted] (LBM Gerolstein); Reiland, Frank (LBM Gerolstein) [Redacted] (LBM Gerolstein); [Redacted] (LBM Gerolstein)

Zusammenfassung aller innerhalb von 10 Tagen auslaufenden Verkehrsraumeinschränkungen:

721IV55-22/06/006L070 NohSM läuft ab am 07.07.22
721IV55-22/05/011L005 Lasel läuft ab am 08.07.22
721IV56-20/08/008B051 BitMäh3 läuft ab am 10.07.22
721II/3622/06/014L005 läuft ab am 10.07.22
721IV56-22/07/003-L016SMSchHe läuft ab am 13.07.22
721IV55-22/06/017L068 NiedeK59 läuft ab am 14.07.22
721IV56-21/04/005-K020 Ortlr4 läuft ab am 15.07.22

Bitte antworten Sie nicht auf diese E-Mail, da diese automatisch erstellt wurde.

automatische
Erinnerung per Mail
über Sperrungen
die in (10) Tagen
auslaufen an einen
definierbaren
Personenkreis
oder / und
Baufirma





Wie hilft uns das Programm SperrInfoSys Arbeitszeit einzusparen??



schneller Rückgriff auf die verkehrsrechtlichen Anordnungen und Verkehrszeichenpläne bei Rückfragen / Presseanfragen


The screenshot displays the 'Verwaltungsclient' interface. On the left, a satellite map shows a road network with a yellow highlighted route. A red circle on the map is linked to a text box containing details for a specific regulation: 'LEINIGER: 721V55-21/06/023L030Wai2', '01.07.2021 07:00 Uhr - 15.09.2021 18:00 Uhr', and a description of the regulation's location and purpose. On the right, a table lists various traffic regulations with columns for 'Anordnungen', 'Archiv', 'Geplant', 'Vorbereitet', 'Freigegeben', 'Angedordnet', 'Auslaufend', and 'Abgelaufen'. The 'Angedordnet' column shows 56 entries. Below the table, a 'Dokument' section lists links to various documents like 'Beschilderungsskizze' and 'Anordnung'. The bottom of the interface shows navigation controls and page information: '1' of '20' entries per page, and 'Einträge 1 - 5 von 5'.





schneller Rückgriff auf die verkehrsrechtlichen Anordnungen und Verkehrszeichenpläne bei Rückfragen / Presseanfragen

Basisdaten		Sperrung		Umleitung		Beschilderung	
Freie Umleitungsstrecke						Gesamtlänge [km]: 25,228	
Aktionen	Art	Straße	VNK	NNK	Länge [km]	Stationierung	
		L 30	5805003	5805004	6,194	0 - 6194	
		L 30	5805004	5805005	3,025	0 - 3025	
		L 30	5805005	5805006	0,109	0 - 109	
		K 233 77	5805006A	5805026	0,284	0 - 284	
		L 24	5805006	5805033	3,895	0 - 3895	
		L 16	5805001	5805033	7,923	0 - 7923	
		L 16	5805002	5805001	0,541	0 - 541	
		L 10	5805002	5805029	0,664	0 - 664	
		L 10	5805029	5805003	2,593	0 - 2593	



Länge der
Umleitungsstrecke



Archiv

Karte		Anordnungen		Archiv			
		Reporte					
	Aktionen	Aktenzeichen	Verlängerung	Von	Bis	Bemerkung	
▶				721IV55-19/09/038-K011 B50Olsd	30.09.2019 06:00:00	25.09.2019 17:21:11	automatisch archiviert b...
▶				721IV55-19/09/039-K011 Hisel	30.09.2019 06:00:00	02.10.2019 16:00:00	
▶				721IV55-19/09/040-B050 ObwMet	30.09.2019 06:00:00	02.10.2019 16:00:00	
▶				721IV55-19/09/038-K011 B50Ols2	30.09.2019 06:00:00	02.10.2019 16:00:00	
▶				721II3619/09/036-K039BoxGel	23.09.2019 07:00:00	04.10.2019 18:00:00	
▶				721II3619/09/034-K082Nei-StT	16.09.2019 07:00:00	04.10.2019 18:00:00	
▶				721IV55-19/09/041-B051 BitMah	06.10.2019 06:00:00	06.10.2019 16:00:00	
▶				721IV55-19/09/031-L064 LSA SM	16.09.2019 07:00:00	07.10.2019 13:58:07	automatisch archiviert b...
▶				721II36-19/09/032-K181 Godenbr	28.01.2019 07:00:00	08.10.2019 12:16:40	automatisch archiviert b...
▶				721II36-19/10/001-L46/L27Bleck	02.10.2019 07:00:00	08.10.2019 18:00:00	
▶				721IV55-19/10/008-L003K001 ges	14.10.2019 07:00:00	15.10.2019 18:00:00	

Anordnungen und Baustelleninformationsblätter verbleiben mind. 10 Jahre im Archiv und können kopiert und neu bearbeitet bzw. aktualisiert werden

= **Zeitersparnis** bei gleichartigen Vorgängen





Vorlagen für Anordnungen

Aktion	Name
	Vorlage VGV Prüm Y
	VG TEST
	VGV Südeifel
	VGV Kelberg
	VGV Daun
	VGV Speicher
	VGV Bitburger-Land
	VGV Prüm
	VGV Arzfeld

Einträge 1 - 9 von 9

Schließen

Zeitersparnis bei
widerkehrenden Anordnungen
(z.B. regelmäßig wiederkehrende
Veranstaltungen) oder gleichen
Verteilerkreisen der Anordnungen

Bei den Vorlagen wird das
Anordnungsformular bereits
vorausgefüllt zur weiteren
Bearbeitung verwendet





- Firmendaten werden hinterlegt

The screenshot shows the 'Kartexteditor' application window. On the left, there is a sidebar menu with the following items: Firma (highlighted), Verantw. Person, Bank, Gebühr, Grund der Sperrung, Regelplan, Verteiler, Weitere Maßnahmen, and Weitere Anwendungen. The main area contains a table with the following columns: Bezeichner 1, Bezeichner 2, PLZ, Ort, Straße, Hausnummer, Telefon, E-Mail, and Aktion(en). The table is currently empty. At the bottom left, there is a status bar showing 'Status & Fehler' and 'SUCCESS'. At the bottom right, there are navigation arrows.





- Daten der verantwortlichen Personen werden hinterlegt

Kartexteditor

Firma

Verantw. Person

Bank

Gebühr

Grund der Sperrung

Regelplan

Verteiler

Weitere Maßnahmen

Weitere Anwendungen

Name	PLZ	Ort	Straße	Hausnummer	Telefon	Mobiltelefon	E-Mail	Firma	Aktion(en)

Status & Fehler SUCCESS





- Daten der Verteiler / Empfänger werden hinterlegt

Kartexteditor

	Empfänger	E-Mail	Aktion(en)
Firma			
Verantw. Person			
Bank			
Gebühr			
Grund der Sperrung			
Regelplan			
Verteiler			
Weitere Maßnahmen			
Weitere Anwendungen			

Status & Fehler SUCCESS



- Textbausteine werden hinterlegt

Klartexteditor	
Maßnahme	Akt
Bei witterungsbedingter Einstellung der Bauarbeiten muss die Baustelle befahrbar sein und die Vollsperrung aufgehoben werden.	
Der Fußgängerverkehr ist im Baustellenbereich über mind. 1,0 m breite Notwege zu leiten. Sollten baubedingt keine Notwege angelegt werden können, ist der Gehweg gem. RSA abzusperren.	
Der genaue Zeitraum der Vollsperrung ist uns und der RMV min. 2 Wochen vorher mitzuteilen.	
Die Baustelle darf erst in Betrieb genommen werden, nachdem eine Abnahme der Beschilderung gemäß den beigefügten Anlagen, gemeinsam mit der Bauleitung der zuständigen Masters-Straßenmeisterei und der Polizei stattgefunden hat und keine Mängel mehr vorhanden sind.	
Die Beschilderung ist einvernehmlich und nur nach vorheriger Absprache mit der jeweils zuständigen Straßenmeisterei aufzustellen.	
Die Beschilderungen gemäß den beigefügten Verkehrszeichenplänen sowie die Gewährleistungsarbeiten sind nur nach vorheriger Absprache mit der jeweils zuständigen Master-Straßenmeisterei aufzustellen bzw. durchzuführen. Sollten die Master-Straßenmeistereien weitere Sicherungsmaßnahmen bzw. andere Verkehrszeichenpläne verlangen bzw. für erforderlich halten, sind diese separat hier zu beantragen.	
Die Gewährleistungsarbeiten dürfen nur auf den gem. beigefügter Anlage (Antrag/Anlage der Fa.) aufgeführten Streckenabschnitten durchgeführt werden.	
Die Beschilderungen, sowie die Markierungsarbeiten sind nur nach vorheriger Absprache mit der jeweils zuständigen Master-Straßenmeisterei aufzustellen bzw. durchzuführen. Die im Bereich der Baustrecke bestehenden Verkehrsbeschränkungen bzw. Verkehrszeichen, die der Baustellenbeschilderung widersprechen, sind gem. der RSA unkenntlich zu machen (berührungsfrei abzudecken).	
Die Montage- bzw. Demontagearbeiten sind rechtzeitig mit der zuständigen Straßenmeisterei abzustimmen.	
Die Vollsperrung darf während der „Winterpause“ ab dem vorübergehend aufgehoben werden. Die Baustrecke ist gem. dem beigefügten Beschilderungsplan abzusichern. Die Umleitungsbeschilderung ist während dieser Zeit abzubauen oder entsprechend unkenntlich zu machen (z.B. auskreuzen oder vom Verkehr weg zu drehen). Sollte	
Es ist immer mit Ort, Datum und Uhrzeit zu dokumentieren, welche Beschilderungen aufgestellt wurden.	
In Absprache mit der bauausführenden Firma und der RMV Trier darf der Linienverkehr die Baustrecke, jedoch nur mit Schrittgeschwindigkeit äußerster Vorsicht und auf eigene Gefahr, befahren. Die Busfahrer sind entsprechend anzuweisen.	
Kurzzeitige Vollsperrungen von max. 5 Minuten während den Fallvorgängen durch gleichzeitiges „rotschalten“ der LSA, jedoch nicht während der Hauptverkehrszeiten.	
Sämtliche Arbeitskräfte müssen entsprechend § 35 Abs. 6 StVO Warnkleidung gem. DIN 30711 tragen, sofern sie auch nur vorübergehend im Verkehrsraum tätig sind. Die Unfallverhütungsvorschriften der Berufsgenossenschaften sind zu beachten. Das eingesetzte Personal ist mit Sicherheitswesens auszustatten und darf die Fahrbahnen der Straßen möglichst nicht betreten. Falls vorhanden hat das Abfall sammeln von den Wirtschaftswegen aus zu erfolgen.	
Sollte die Vollsperrung wieder benötigt werden, ist diese mindestens 2 Wochen vorher hier zu beantragen.	
Sollte sich der Zeitraum der Vollsperrung verschieben, oder die Vollsperrung früher aufgehoben werden können, sind wir umgehend darüber zu informieren.	

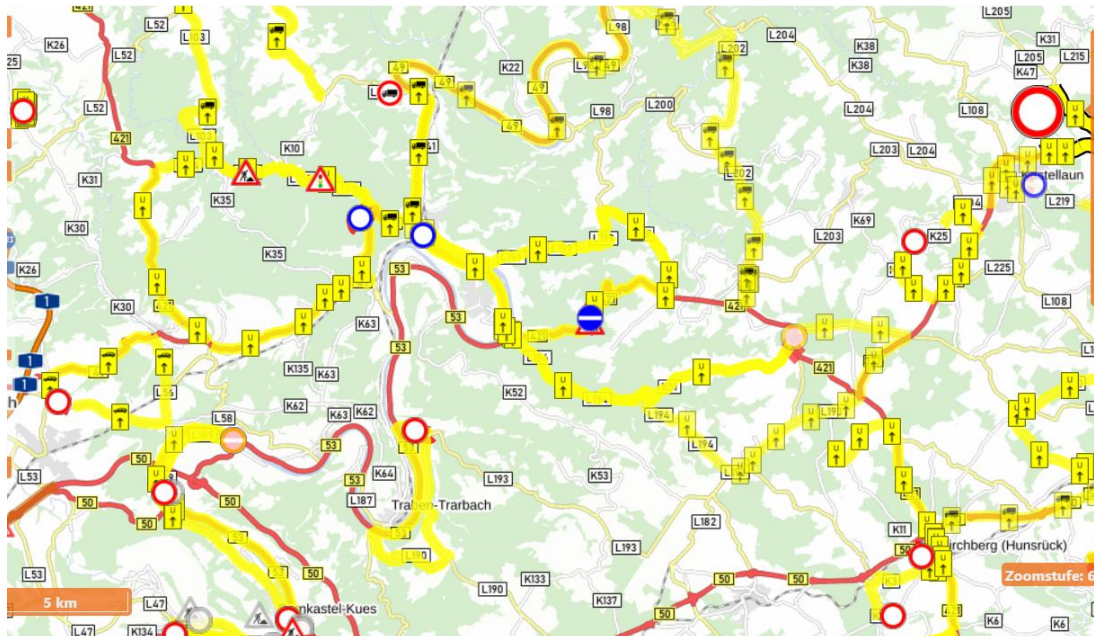


Die Datenhinterlegung dient auch als


- „Telefonbuch“ - oder Kontaktinfo
- Info der E-Mail-Adressen



Koordination zwischen Behörden



übergreifende Koordination
von Sperrungen und
Umleitungen zw. versch.
Behörden.
Auch in Zukunft geplante
Maßnahmen können erfasst
werden



über den Tellerrad
schauen!



LBM

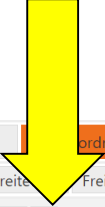
LANDESBETRIEB
MOBILITÄT
RHEINLAND-PFALZ



Nützliche Funktionen des Programms im täglichen Arbeitstag



E-Mail-Empfängerliste anzeigen



Karte		Anordnungen	Archiv		
Geplant [1]	Vorbereitet [0]	Freigegeben [0]	Angeordnet [59]	Auslaufend [4]	Abgelaufen [0]
Reporte					
Aktionen	Aktenzeichen	Verlängerung	Von	Bis	
	721IV55-22/06/004L032Bt3		20.06.2022 08:00	30.09.2022 18:00	
	721IV55-21/11/012L032 B51 BZu		02.12.2021 07:00	23.12.2022 18:00	
	721IV55-22/06/009L032B051 BZu2		20.06.2022 07:00	30.06.2023 18:00	
	721IV56-22/04/010-L032BtBep		02.05.2022 06:00	31.12.2025 16:00	

E-Mail-Empfänger-Liste für 721IV55-22/06/004L032Bt3

An folgende Empfänger wurden automatisch E-Mails versandt:

Verfänger	E-Mail	Status
Ereignis: Ergänzungsanordnen (23.06.2022 15:47)		
Antragsteller		versendet
Busreisen, Herr J		versendet
Busreisen, Herr J		versendet
Baubüro Dockeiler		versendet
Bundeswehr		versendet
Busunternehmen \		versendet
Verkehrsgesellschaft		versendet
FG II - LBM Gerolsteir		versendet
FG III		versendet
FG IV - LBM Gerolstein, Herr		versendet
Kreisverwaltung Eifelkreis Bitburg-Prüm, Herr		versendet
Kreisverwaltung Eifelkreis Bitburg-Prüm, Herr		versendet



Details einer Anordnung anzeigen:



Karte		Anordnungen	Archiv		
Geplant [1]	Verfübar [0]	Freigegeben [0]	Angeordnet [59]	Auslaufend [4]	Abgelaufen [0]
Reporte					
Aktionen	Aktenzeichen	Verlängerung	Von	Bis	
	721IV55-22/06/004L032Bit3		20.06.2022 08:00	30.09.2022 18:00	
	721IV55-21/11/012L032 B51 BZu		02.12.2021 07:00	23.12.2022 18:00	
	721IV55-22/06/009L032B051 BZu2		20.06.2022 07:00	30.06.2023 18:00	
	721IV56-22/04/010-L032BitBep		02.05.2022 06:00	31.12.2025 16:00	

Details

Vollsperrung
20.06.2022 08:00 - 30.09.2022 18:00

Aktenzeichen 721IV55-22/06/004L032Bit3

Ort Kölner Straße in Bitburg, 6. Bauabschnitt Vollsperrung der L 32, Kölner Straße in Bitburg zwischen der Einmündung Kölner Straße / Theobald-Simon-Straße und der Einmündung Kölner Straße / Dauner Straße. Eine Ausfahrt aus der Stadtstraße "Am Pintenberg" in Richtung Kölner Straße, und umgekehrt, ist in diesem Zeitraum nicht möglich.

Straße L 32, Kölner Straße in Bitburg

Grund Kanal- und Straßenbauarbeiten

Umleitung die Rittersdorfer Straße - Prümer Straße und Rautenberg, bis zur B 257 (Hotel Eifelbräu), und umgekehrt.

Bemerkung Vollsperrung der L 32 - Kölner Straße - in Bitburg zwischen der Einmündung Kölner Straße / Theobald-Simon-Straße und der Einmündung Kölner Straße / Dauner Straße in der Zeit vom 20.06.2022 bis voraussichtlich zum 30.09.2022. Eine Ausfahrt aus Stadtstraße "Am Pintenberg" in Richtung Kölner Straße, und umgekehrt, ist in diesem Zeitraum nicht möglich. Eine Umleitungsstrecke für den Verkehr wird durch die Rittersdorfer Straße - Prümer Straße und Rautenberg, bis zur B 257 (Hotel Eifelbräu), und umgekehrt, eingerichtet. Weitere Bauabschnitte folgen. Über die weiteren Bauabschnitte und deren Verkehrsführungen informieren wir gesondert.

Zuständige Institution LBMGER
[LBM Gerolstein](#)

Sachbearbeiter (interne Info) Reiland
06591 - 818 166
frank.reiland@lbm-gerolstein.rlp.de

Postanschrift Brunnenstraße 1
54568 Gerolstein

Schließen





Nutzen Sie die Möglichkeit bei BaustellenInfo digital Rheinland-Pfalz mitzuwirken!



**Bei Fragen oder Anmeldungen zum Mitwirken bei
BaustellenInfo digital Rheinland-Pfalz:**

Bitte E-Mail an folgendes Funktionspostfach senden

Baustelleninfo-rlp@lbm.rlp.de





Vielen Dank für Ihre Aufmerksamkeit